





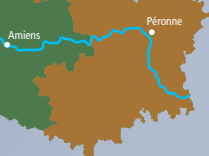
Le Hourdel

De ce petit port du sud de la baie de Somme, vous assisterez au spectacle du flot qui l'envahi brusquement ou du jusant qui la dévoile : un moment inoubliable !

-  Durée : 3 heures
-  Distance : 9,7 km
-  Parcours moyen

Départ : Le phare du Hourdel.

Le Hourdel, 27 km à l'ouest d'Abbeville, 9 km à l'ouest de Saint-Valery-sur-Somme.



La Somme

- ① Au phare, prendre deux fois à gauche pour atteindre et suivre l'estran sur la Pointe du Hourdel sur près de 3 km.

▶ Ce modeste port de pêche et de plaisance, au ciel changeant selon les marées, offre l'un des plus beaux panoramas sur la baie de Somme, classée parmi les plus belles du monde. Proche d'un calvaire en bois, le phare feu de port est assorti d'un signal de brume. L'estran constitue la frange de rivage comprise entre les niveaux de haute et de basse mer. Blockaus, vestige de la dernière guerre.

- ② Au niveau du grand carrefour, virer à gauche, traverser la D 102 menant à la Mollière.

▶ Possibilité de promenades dans le bois de Brighton.

- ③ Suivre tout droit jusqu'à la D3 et poursuivre en face.

▶ Ce hameau de la Mollière porte

le nom des terres vaseuses nées avec l'ensablement de la baie de Somme. Sous l'effet des grandes marées, elles se tapissent d'une végétation riche en sel et iode, propice à l'élevage des moutons de prés-salés.

- ④ Tourner à gauche vers le Canal de Cayeux.

- ⑤ À la Maison de l'Oiseau, prendre à gauche et repartir vers la côte en coupant à nouveau la D3.

▶ Les oiseaux fréquentant la Côte Picarde sont ici exposés et, en saison, on peut aussi assister à des vols de rapaces en liberté.

- ⑥ À l'usine de galets, tourner à droite et regagner le Hourdel.

Office du tourisme
le plus proche : Saint-Valery
tél. 03 22 60 93 50

À découvrir

Une richesse des milieux

Les divers milieux naturels de la Côte Picarde, plage, falaise, dune, marais, mollières, haies et bosquets, accueillent plus des 2/3 d'espèces d'oiseaux, migrateurs ou sédentaires, sur les 450 présentes en Europe. C'est également ici, sur la grève à la Pointe du Hourdel, que l'on a le plus de chance de voir des phoques au repos sur les bancs de sable après leurs ébats dans la vague. Protégée, cette colonie de veaux-marins, la plus importante de France, trouve ici calme et nourriture.



© D. CRY



Aux alentours

Brighton : promenades dans le bois de Brighton
 A 4 km Cayeux-sur-Mer : les gaiets, l'Amer (repère pour les navigateurs), les cabines de plage, la chapelle des marins, le « Benoit-Chamy » canot des sauveteurs du NSM, le chemin de fer de la baie de Somme et sa gare.
 A 4 km Saint-Valéry-sur-Somme : le port, l'église, les chapelles et calvaire, la ville médiévale, le courtgain quartier des pêcheurs, le musée, le chemin de fer de la baie de Somme et sa gare, l'herbarium.

Non adapté aux randonneurs avertis et aux VTTistes

Balisage

Continuité d'itinéraire	Changement de direction	Mauvaise direction	Variante

0 250 500 750 1 km

Ce circuit est entretenu par la commune de Cayeux-sur-Mer.

Carte IGN 2107 0T

