

## Balade à Saint-Valery

Flâner dans ce port naguère florissant, niché dans l'une des plus belles baies du monde et découvrir les rues d'une ville au riche passé.


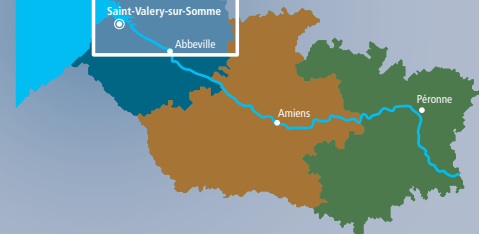
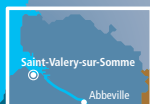
 Durée : 2 heures 20

 Distance : 7,2 km

 Parcours facile

**Départ** : Office du tourisme, sur la place Guillaume le Conquérant à Saint-Valery-sur-Somme.

**Saint-Valery-sur-Somme**, 19 km à l'ouest d'Abbeville.



- ① Depuis la place Guillaume le Conquérant, suivre le quai Perrée jusqu'à l'ancien entrepôt des sels.

► Une stèle évoque le départ de Guillaume 1<sup>er</sup> duc de Normandie vers l'Angleterre en 1066. Victorieux à Hastings sur le roi d'Harold, il prit la couronne en même temps que son titre de Conquérant.

Poursuivre quai Lejoille puis rue du Chantier.

► Port de plaisance, gare du chemin de fer de la Baie de Somme.

- ② Après la gendarmerie, suivre à droite le chemin de la corderie jusqu'à la rue Saint-Pierre
- Au bout, chapelle de 1723. Traverser et tourner à droite rue des Moulins. Monter à gauche le sentier du Calvaire.
- Cette croix des marins voisine avec la chapelle du Courtgain. Nom du quartier aux maisons

*pittoresques des anciens pêcheurs dont le salaire n'était guère élevé.*

- ③ En bas, suivre à gauche la rue Jules Gaffé puis à droite la rue Saint-Augustin. Place du Maréchal Foch, prendre la rue Brandt. Tourner à gauche rue des Fosses et continuer rue du Mont Rôti.

- ④ Place de la croix l'Abbé, prendre à droite la rue des Moines. Tourner à droite rue des Processions puis à gauche rue de la Chapelle.

► De 1878, en damiers de pierre et silex, elle est dite des marins mais vouée à Saint-Valery.

- ⑤ Descendre le chemin serpentant vers la baie.
- Magnifique panorama. Suivre à droite la chaussée du Cap Hornu en longeant la plage jusqu'au signal d'entrée de port.

► En ville haute, se dressent les

tours Guillaume.

- ⑥ Prendre à droite le quai Jeanne d'Arc, agréable allée ombragée.

► Emmenée de Compiègne à Rouen pour son procès, Jeanne d'Arc passa à Saint-Valery en 1430. Sur les remparts, l'église Saint Martin voisine avec la Porte de Nevers.

- ⑦ Continuer le long du quai de l'Amiral Courbet jusqu'à la Place des Pilotes.

► Ce grand marin du 19<sup>e</sup> siècle, originaire d'Abbeville, se distingua dans ses combats au Tonkin.

- ⑧ Poursuivre sur l'estacade en bois du quai Blavet pour rejoindre le point de départ.

► Ce quai porte le nom d'un jeune Valéricain du 18<sup>e</sup> siècle qui, à 19 ans, était déjà capitaine dans la marine royale.

**Office du tourisme :**  
Saint-Valery, tél. 03 22 60 93 50



**Aux alentours**

La baie de Somme, le plus grand estuaire du nord de la France avec près de 7200ha : prés salés, mollières, faune et flore remarquables. Des guides nature spécialistes et connaisseurs vous emmènent à la découverte de cet environnement surprenant (contacts auprès de l'office du tourisme de Saint-Valéry-sur-Somme).

A 3km Lanchères : musée de la maison de la baie de Somme et de l'Oiseau.

A 7km, la réserve du Hâble d'Ault, lieu de repos de nombreux oiseaux : gardez vos distances pour les observer.

**Balutage** Continuité d'itinéraire Changement de direction Mauvaise direction Variante

**Non adapté aux randonneurs équestres et aux VTTistes**

Ce circuit est entretenu par la commune de Saint-Valéry.